



DECOUVERTE DU GAZON VERT depuis Storckensohn

PARKING DE LA CASCADE - 68470 STORCKENSOHN
vallée de Saint-Amarin

© Hautes Vosges d'Alsace

patrimoine

nature

En plein coeur des Hautes-Vosges d'Alsace, cette boucle permet de découvrir le site du Gazon Vert, ses trois chaumes ainsi que son riche patrimoine naturel et culturel. Des hêtraies-sapinières aux forêts d'altitude, des hautes-chaumes aux lacs et cirques glaciaires, cette balade est rythmée par la traversée des différents milieux à la flore et la faune spécifique.



3,7 km



1h30



+ 256 m



Boucle



Hors neige



Moyen



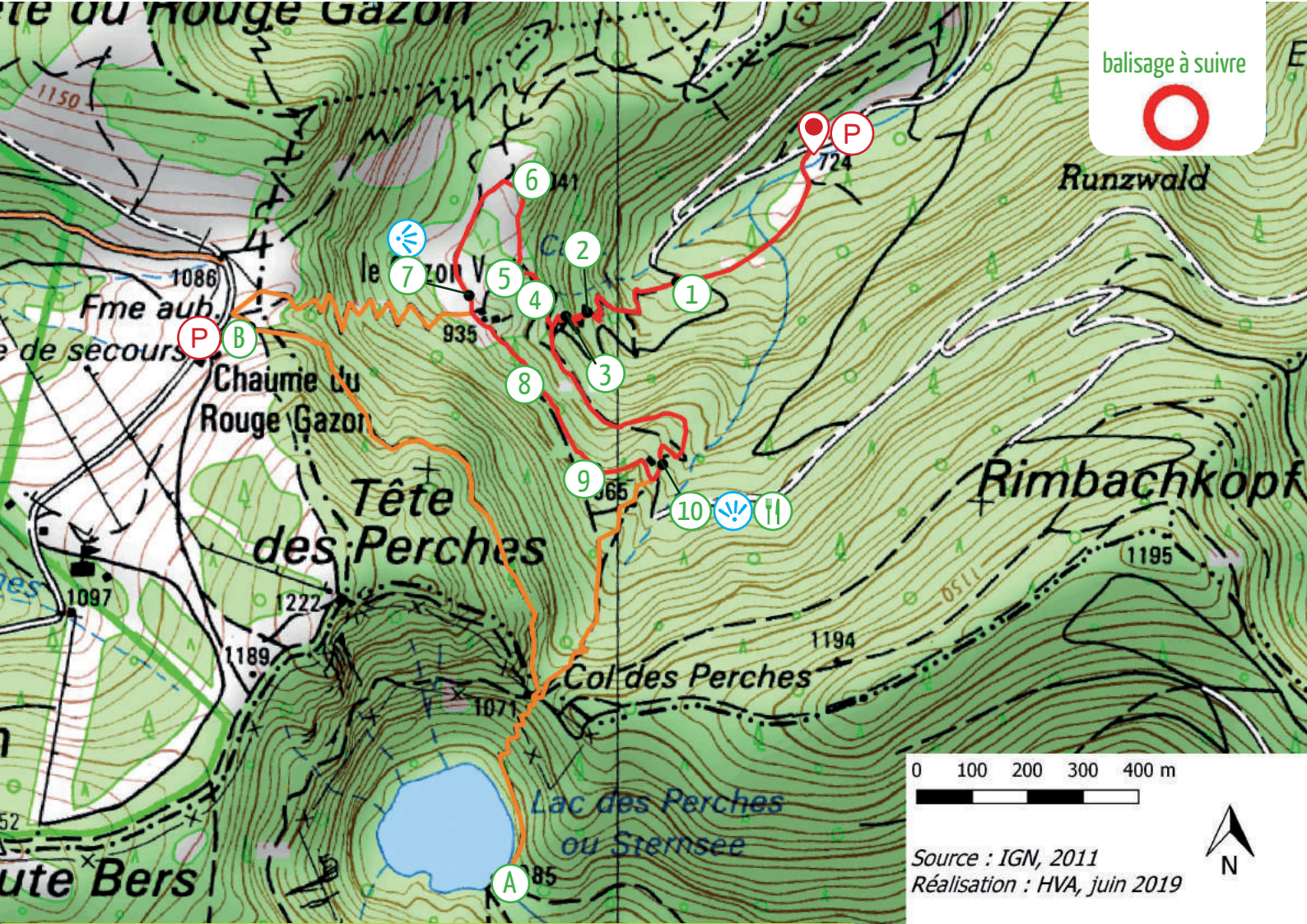
Tourisme Hautes-Vosges d'Alsace








Bureau de Saint-Amarin

81 Rue Charles de Gaulle, 68550 Saint-Amarin

03 89 82 13 90

www.hautes-vosges-alsace.fr/bouger/balades-randonnees



-  Point de départ
-  Points d'intérêt
-  Restaurant
-  Parcours
-  Point de vue
-  Parking
-  Parcours

Détail de l'itinéraire

 DEPART - PARKING DE LA CASCADE

Depuis le parking de la cascade, suivre le sentier qui traverse le pâturage, jusqu'au panneau Natura 2000 qui marque le début de la balade.

Option : lac des perches

Depuis l'Auberge du Gazon Vert, prendre la direction « Col des Perches ». Au col, prendre soit le GR5 sur une centaine de mètres pour une belle vue sur le Lac des Perches, soit le sentier balisé qui descend au lac. Attention, le chemin du retour est escarpé.



© Hautes-Vosges d'Alsace

① 3 cirques glaciaires

Le site du Gazon Vert est situé au coeur de 3 cirques glaciaires datant des dernières glaciations. Le plus ancien (ci contre), situé au pied de la cascade, date d'il y a environ 40 000 ans. L'amplitude des glaciations du dernier tiers de l'ère quaternaire, était relativement importante et le paysage vosgien a été profondément marqué.

Le cirque situé autour de la vieille ferme du Gazon Vert est plus récent, il date d'il y a 12 000 ans. Le troisième a, quant à lui, donné naissance au Lac des Perches.



À partir du panneau, emprunter le sentier de la cascade à travers la forêt en suivant le balisage «disque rouge». Suivre la direction «sentier de découverte du Gazon vert».

② La cascade

La cascade du Gazon Vert, haute de 75 m, relie les deux cirques glaciaires. À son sommet, la vue sur le vallon de Storckensohn, le fond du cirque glaciaire, ainsi que le Grand Ballon est imprenable. Si après la fonte des neiges son débit est impressionnant, en été il peut être, en revanche, très faible.



© Hautes-Vosges d'Alsace



© Hautes-Vosges d'Alsace

③ La hêtraie-sapinière

Une forêt de hêtres et de sapins recouvre les pentes de moyenne altitude (de 600 à 1000 m), au climat frais et humide. Le mélange de feuillus et de résineux est le lieu de prédilection de la chouette de Tengmalm mais aussi du pinson des arbres, du rouge gorge ou encore du troglodyte. Au-delà de 1000m d'altitude, les conditions plus rudes font disparaître les sapins. Le hêtre, plus résistant, prospère seul. Il est alors plus exposé aux intempéries et son tronc, traditionnellement bien droit, devient tortueux.



Continuer l'ascension à travers la forêt. En haut de la cascade, emprunter la passerelle métallique, puis le sentier longeant le mur de pâturage



© Hautes-Vosges d'Alsace

④ Les murs de délimitation des pâturages

Après la passerelle qui permet d'enjamber une gouttière glaciaire, on trouve des murets construits par les hommes pour délimiter les pâturages. Les pierres utilisées pour leur construction provenaient de l'épierrement des chaumes. Il y a quelques centaines d'années, les zones actuellement boisées et dénuées de roches étaient des chaumes entièrement défrichées. Ces murs servaient également à contenir les éboulis. Derrière les murets se trouve un second cirque glaciaire.


 Sortir de la forêt et emprunter un sentier qui monte en surplomb de la chaume.

⑤ La formation de la tourbière glaciaire

Une tourbière se caractérise par une zone humide, colonisée par la végétation, dont les conditions écologiques particulières ont permis la formation de la tourbe¹. Ce milieu est un refuge pour de nombreuses espèces animales et végétales et sont, en France, considérées comme des espaces à protéger pour leur valeur patrimoniale. Cette tourbière est apparue après la disparition du glacier : l'accumulation d'eau et de matière ont probablement favorisé ce processus.



© Hautes-Vosges d'Alsace

 Terminer l'ascension jusqu'à un banc et un mirador.


1. Définition du «pôle-relais Tourbière», au sein de la fédération des conservatoires d'espaces naturels.



© Hautes-Vosges d'Alsace

⑥ Les 3 chaumes du Gazon Vert

Les chaumes constituent un paysage agro-pastoral préservé des Hautes-Vosges d'Alsace. Les 3 chaumes du Gazon vert ne formaient à l'origine qu'une seule chaume. Elle a subi l'influence répétée de l'homme dès le néolithique via des défrichements par le feu. Elle était la propriété de l'Abbaye de Murbach, une des abbayes les plus influentes à l'époque du Saint-Empire romain germanique, qui a permis aux éleveurs d'y installer leurs troupeaux pendant l'été. L'estive est une pratique qui s'est perpétuée jusqu'à nos jours.

 Redescendre le long du mur, et prendre à gauche au croisement de sentiers, en direction de la vieille ferme.



© Hautes-Vosges d'Alsace

⑦ La vieille ferme

Cette ancienne ferme collective, construite dans les années 1750, accueillait les troupeaux du village en estive. L'activité agricole constituait une source complémentaire de revenu pour les ouvriers du village. Elle a perdu ce rôle avec l'essor des usines textiles où les salaires étaient plus élevés. Les pâturages ont été abandonnés, remplacés par des plantations d'épicéa et la ferme vendue à un particulier, qui l'a occupée jusqu'en 1990. Ces dernières années, des bénévoles du village et la commune l'ont restaurée. À deux pas, une ancienne tourbière alimente la cascade en contrebas.


 Suivre la direction « Auberge du Gazon Vert » et passer sous des éboulis glaciaires avant d'entrer dans la forêt.

⑧ Les éboulis glaciaires

Ces amas de débris rocheux sont une trace des dernières glaciations. Ils ont été érodés et transportés par un ancien glacier. Aujourd'hui, les éboulis sont principalement recouverts d'érables et constituent des habitats forestiers de grand intérêt patrimonial.



© Hautes-Vosges d'Alsace

 Dans la forêt, laisser le chemin qui monte sur la droite, et continuer sur le sentier balisé.



© Hautes-Vosges d'Alsace

⑨ Le vieux sapin «étouffé»

Observez l'arbre «bizarre» qui semble s'entortiller sur lui-même. Comment a-t-il pu se développer ainsi ? Il a poussé dans un pâturage, où il y avait peu d'arbres, jusque dans les années 70 où des épicéas ont été plantés. Les jeunes arbres, en grandissant, ont compressé cet arbre dont les branches basses sont mortes étouffées. Les branches hautes se sont recroquevillées autour du tronc. Une fois le paysage rouvert, l'arbre a été conservé et est resté dans l'état d'alors.



© Hautes-Vosges d'Alsace

10

L'auberge du Gazon Vert

L'auberge du Gazon Vert - gîte d'étape - situé à 928m d'altitude, était à l'origine un chalet destiné à l'accueil de groupes sportifs de la région de Mulhouse qui venaient skier sur les chaumes près du Col des Perches. Détruit en 1944 lors des combats de la libération, le chalet a été reconstruit une première fois dans les années 1950 par des bénévoles mulhousiens. Depuis, le bâtiment a été rénové par la collectivité locale et accueille randonneurs et promeneurs. Il est possible d'y prendre un casse-croute, d'y déjeuner ou d'y dormir.



Devant l'auberge, descendre à travers le pâturage jusqu'à la forêt, puis jusqu'au parking.

A Le Lac des Perches (Sternsee)

Le Lac des Perches est situé au pied de la Tête des Perches qui culmine à 1222 m d'altitude. Il s'agit d'un lac d'origine glaciaire dont le rebord inférieur forme un barrage naturel. Ce dernier a été rehaussé au 16^e siècle pour alimenter des forges, puis une usine textile dans la vallée de la Doller. On l'appelle « Sternsee » (« lac de l'étoile », car une légende raconte qu'un jeune garçon de la vallée, voyant une étoile tomber dans le cirque escarpé du lac, a quitté sa chambre pour la retrouver. En atteignant le bord du lac, celui-ci scintillait de mille lumières. Croyant apercevoir son étoile, il s'est penché vers le lac, est tombé dans les eaux profondes et n'a plus réapparu.



© Hautes-Vosges d'Alsace



© Hôtel Le Rouge Gazon

B

Le Rouge Gazon

Le Rouge Gazon est une vaste chaume implantée sur le flanc de la Tête des Perches. Son nom viendrait des batailles sanglantes qui s'y seraient tenues lors de la guerre de Trente ans. Propriété des Ducs de Lorraine, puis du Roi de France après 1766, la chaume a ensuite été vendue aux enchères à la Révolution. Aux mains de plusieurs propriétaires successifs, différents marcaires l'ont exploitée jusqu'en 1932, date à laquelle elle a été achetée par la famille Luttenbacher. Le site s'est transformé en auberge, puis en hôtel restaurant avec la création d'un domaine skiable. Il est possible d'y déjeuner et d'y dormir.

Informations pratiques

Idées d'activité

Le Moulin à huile de Storckensohn - 3,4 km
2 Rue du Moulin, 68470 Storckensohn

☎ 03 89 39 14 00
moulin.storck@wanadoo.fr

Parc de Wesserling - Ecomusée Textile - 6,2 km
Rue du parc, 68470 Husseren-Wesserling

☎ 03 89 38 28 08
www.parc-wesserling.fr

Se restaurer

Auberge du Gazon Vert - Gîte d'étape
www.gitedugazonvert.fr

☎ 06 77 69 08 65

Hôtel-restaurant le Rouge Gazon
www.rouge-gazon.fr

☎ 03 29 25 12 80

Recommandations



✓ je vérifie les conditions météo avant de partir



j'emporte :

- ✓ bouteille d'eau
- ✓ vêtements adaptés
- ✓ crème solaire



✓ j'utilise des chaussures adaptées

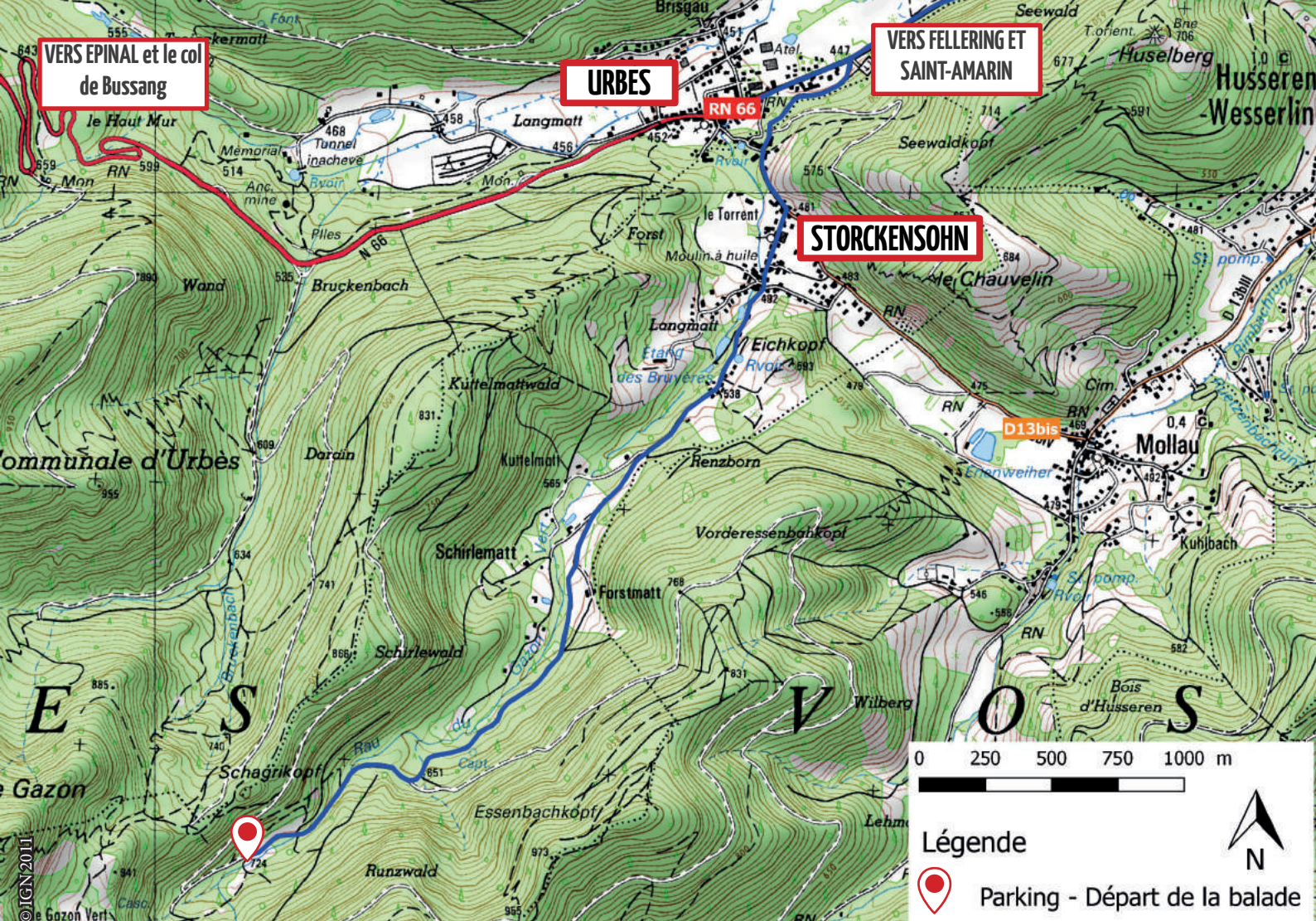


Dans le milieu naturel, j'adopte les bons réflexes pour préserver la tranquillité des espèces les plus fragiles dans les zones de quiétude.

Application mobile disponible sur



Plus d'information sur le site hautes-vosges-alsace.fr



Comment venir ?

PARKING DE LA CASCADE (68470 STORCKENSOHN) - Coordonnées GPS 47.857429, 6.931240

En voiture :

Départ 1 : le parking de la cascade (accès depuis Storckensohn)

Après le Moulin de Storckensohn, prendre légèrement sur la gauche et suivre la direction « Gazon Vert » pendant environ 4 km, jusqu'au parking de la cascade (la route est goudronnée sur 2 km, puis devient un chemin non goudronné et caillouteux).

Départ 2 : le parking de l'Hôtel-Restaurant du Rouge Gazon (accès depuis Saint-Maurice-sur-Moselle)

À Saint-Maurice-sur-Moselle, suivre la direction de l'Hôtel-Restaurant du Rouge Gazon.

Merci de ne pas jeter sur la voie publique
 Copie et reproduction interdite



Ce projet a été réalisé avec le soutien financier de :



UNION EUROPÉENNE
 Fonds Européen Agricole pour le Développement Rural
 "L'Europe s'engage avec les zones rurales"

Conseil départemental



Haut-Rhin



Vallée de
 Saint-Amarin
 COMMUNAUTÉ DE COMMUNES



Communauté de Communes
 de la Vallée de la Doller
 et du Soultzbach



Cet itinéraire utilise les sentiers balisés et entretenus par le Club vosgien.

Symbole de balisage reproduit avec l'autorisation du Club Vosgien © Fédération du Club Vosgien 2018

Edition : 2019