



AUTOUR DU GRAND BALLON

DEPART - PARKING DU CHÂLET-HÔTEL DU GRAND BALLON

© Tristan Vuano

#Flore #Faune #Histoire

Cette balade familiale fait le tour du plus haut sommet du Massif des Vosges (1424 m). Tout en profitant de la vue panoramique époustouflante sur la plaine d'Alsace, la Forêt-Noire, le Jura et les Alpes bernoises, vous découvrirez les richesses de la flore et de l'histoire du Grand Ballon.



2,7 km



1h15



+ 179 m



Boucle



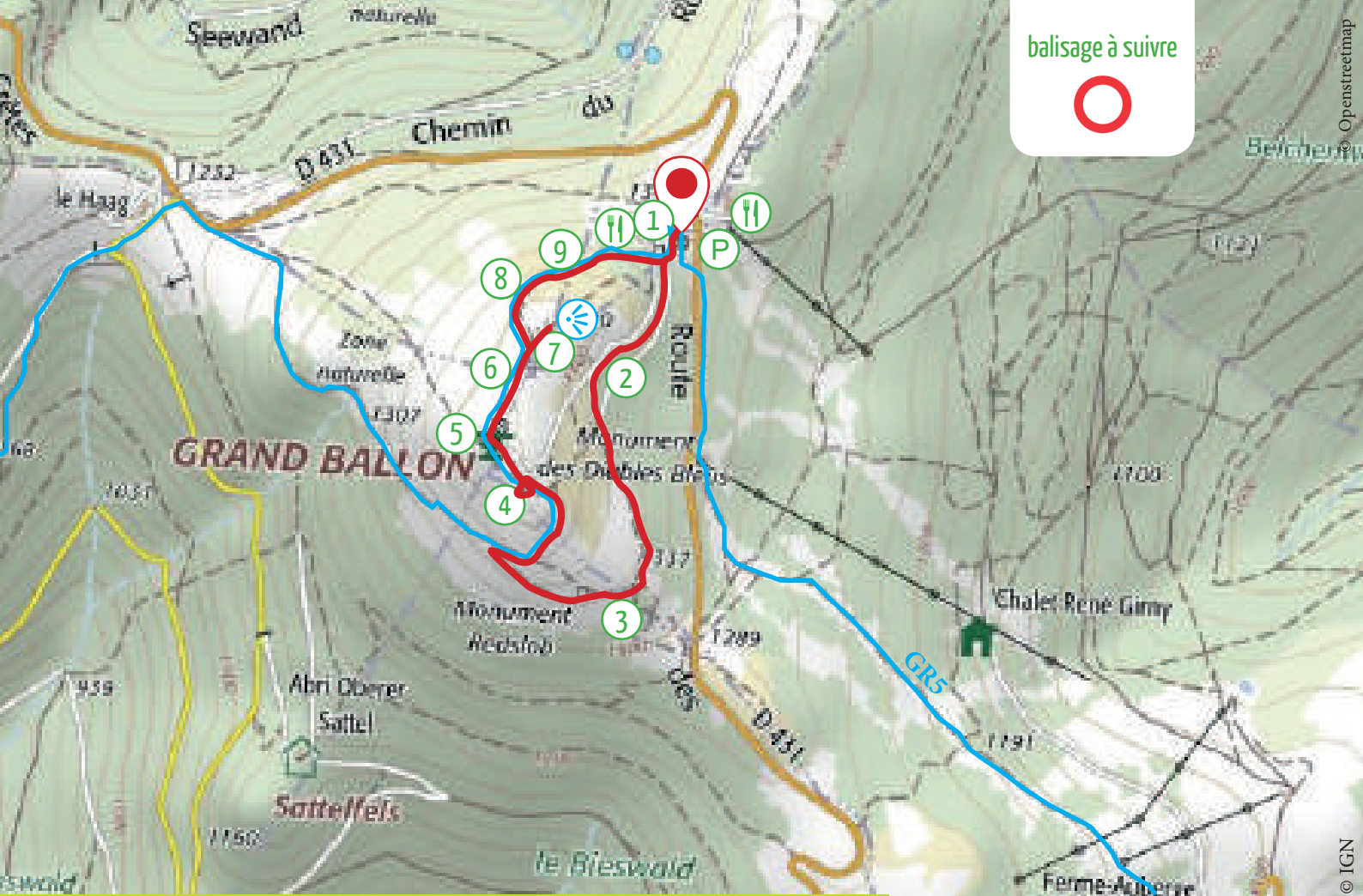
Hors neige



Facile



Tourisme Hautes-Vosges d'Alsace
Bureau de Saint-Amarin
81 Rue Charles de Gaulle, 68550 Saint-Amarin
03 89 82 13 90



Point de départ



Points d'intérêt



Restaurant



Parcours



Point de vue



Parking

Itinéraire

Depuis le parking du Chalet-Hôtel du Grand Ballon, prendre la direction du sommet et suivre l'itinéraire balisé par un anneau rouge. Le sentier passe devant les ruines de l'ancien hôtel puis le Monument Redslob pour arriver au Monument des Diables Bleus. Prendre la direction du radar, puis entamer la descente en direction du parking. Suivre le sentier indiquant «point de vue». Revenir sur le sentier principal et continuer jusqu'au parking.



Espace naturel protégé et réglementé par arrêté préfectoral de protection de biotope et zone Natura 2000. Merci de rester sur les sentiers et de respecter la réglementation.



① Un espace préservé

Pourquoi ne peut-on pas marcher librement sur les flancs du Grand Ballon ? Cela permet d'éviter la dégradation de la flore et l'érosion des sols. En effet, le climat particulier du sommet a limité l'implantation des arbres dès 1200 m d'altitude. La végétation rase est donc seule à protéger le sol en favorisant l'absorption de l'eau. Marcher sur les sentiers est donc indispensable pour préserver la beauté et la biodiversité du Grand Ballon.

② Sentiers, refuge, hôtel : le tourisme au Grand Ballon

La renommée du point culminant du Massif des Vosges commence au 19^e siècle avec l'arrivée du chemin de fer dans les vallées. Attirés par la beauté des paysages, les touristes sont nombreux à arpenter les pentes du Grand Ballon.

Le Club Vosgien, fondé en 1872, se donne pour mission d'améliorer l'accueil fait aux randonneurs et crée des sentiers. En 1877, il fait construire un refuge à quelques mètres du sommet, remplacé quelques années plus tard par un hôtel. Ce dernier est malheureusement détruit pendant les terribles conflits de la Première Guerre mondiale. L'actuel hôtel est construit un peu en contrebas en 1923.



③ Le lis martagon

Présent sur le versant sud du Grand Ballon, le lis martagon est facilement reconnaissable avec sa haute taille et ses fleurs roses tachetées de pourpre. Il s'agit du seul lis naturellement présent en Alsace et ses fleurs colorent les pentes du sommet dès la fin du mois de mai.

Il paraît que les alchimistes utilisaient le bulbe jaune-or du lis martagon pour expérimenter la transformation de métaux en or. Au 16^e siècle les soldats portaient ce même bulbe au cou en guise de porte bonheur.

④ Le monument des diables bleus

Durant la Première Guerre mondiale, des bataillons de chasseurs alpins sont envoyés sur le Front des Vosges. Grâce à leur connaissance du combat en montagne, ils assurent la reconquête des sommets vosgiens en maintenant leur position durant toute la guerre.

Ces combattants acharnés, surnommés « les Diables Bleus », mènent des offensives spectaculaires au prix de nombreuses vies. Pour rendre hommage aux plus de 20 000 victimes, ce monument est construit en 1927 à l'initiative du Club Alpin Français et du Club Vosgien. Détruit pendant la Deuxième Guerre mondiale, il est finalement reconstruit en 1960.



⑤ Le radar

Depuis 1997, un radar de l'aviation civile conçu par l'architecte Claude Vasconi aide à gérer l'espace aérien. Plus haut sommet du Massif vosgien, le Grand Ballon était l'endroit idéal pour installer ce radar. Comme il se trouve au milieu d'un espace naturel protégé, de nombreuses précautions ont été prises lors de sa construction.

⑥ La haute chaume du Grand Ballon

Les chaumes constituent un paysage agro-pastoral préservé des Hautes-Vosges d'Alsace. Celle du Grand Ballon est à la fois naturelle et d'origine humaine. En effet, le climat particulier a donné naissance à un espace naturellement déboisé, que les hommes ont agrandi en défrichant les bois alentour au Moyen Âge. Elle était la propriété de l'Abbaye de Murbach, une des abbayes les plus influentes à l'époque du Saint-Empire romain germanique qui a permis aux éleveurs d'y installer leurs troupeaux pendant l'été. L'estive est une pratique qui s'est perpétuée jusqu'à nos jours.





⑦ Une vue à 360°

Du haut de ses 1424 m, le Grand Ballon domine le Massif des Vosges. Véritable balcon, il vous offre le plus beau panorama sur la plaine d'Alsace, la Forêt-Noire, le Jura et même les Alpes lorsque le ciel est dégagé.

La vue est magnifique en toute saison, même par temps de brume où vous pourrez observer les sommets qui émergent d'une mer de nuage.


© Vincent Tournoux

⑧ Sur la route des crêtes

Le Grand Ballon est situé sur la Route des Crêtes, une route longue de 88 km entre Sainte-Marie-aux-Mines et Uffholtz. Elle a été construite pendant la Première Guerre mondiale dans un but stratégique pour acheminer les troupes ainsi que les ravitaillements sur le Front des Vosges. Aujourd'hui, cette route accessible du printemps à la fin de l'automne.



© FVA



© Florian Grossir

⑨ Le trolle d'Europe

Le trolle d'Europe tire son nom, non pas des créatures mythologiques mais du vieil allemand Trol qui signifie « globe », allusion à la forme de la fleur. Il fait partie de la famille des boutons d'or et affectionne particulièrement les prairies de montagne. Cette plante toxique a la particularité d'être pollinisée uniquement par une mouche de taille microscopique. L'insecte mange le nectar du trolle et pond ses œufs à l'intérieur de la fleur, ses larves se nourrissent ensuite des graines. Ni la mouche, ni la plante ne peuvent survivre l'une sans l'autre, cela s'appelle un mutualisme.

A DEUX PAS

Idées d'activité



La luge sur rail et mini-golf

Maison d'accueil du Markstein

☎ +33 3 89 82 14 46/ +33 3 89 82 13 66
www.lemarkstein.net



Le Vol libre

Maison d'accueil du Markstein

☎ +33 3 89 82 14 46/ +33 3 89 82 13 66
www.lemarkstein.net

Se restaurer



Restaurant du Châlet-hôtel du Grand Ballon

Chemin du Grand Ballon, 68760 Goldbach-Altenbach

☎ +33 3 89 48 77 99



Restaurant La vue des Alpes - 500 m

Col du Grand Ballon, 68360 Murbach

☎ +33 3 89 76 14 40



Ferme-auberge du Haag - 1,6 km

Parc naturel régional des Ballons des Vosges, 68610 Geishouse

☎ +33 3 89 48 95 85



Ferme-auberge du Grand Ballon - 2,1 km

Lieu-dit Le Grand Ballon - Route des Crêtes, 68760 Willer-sur-Thur

☎ +33 3 89 76 95 79

AUTRES BALADES



Sentier de découverte du Gazon Vert, Storckensohn

Départ - Parking de la Cascade, Storckensohn

 3,7 km

 + 256 m

 Facile

 1h30

 Boucle

 Hors neige



Cascade du Heidenbad, Wildenstein

Départ - Parking de la cascade du Heidenbad, Wildenstein

 2,4 km

 + 49 m

 Très facile

 1h15

 Aller/retour

 Hors neige



Tour du Mehrbachel, Saint-Amarin

Départ - Parking place du Maréchal Foch, Saint-Amarin

 8,9 km

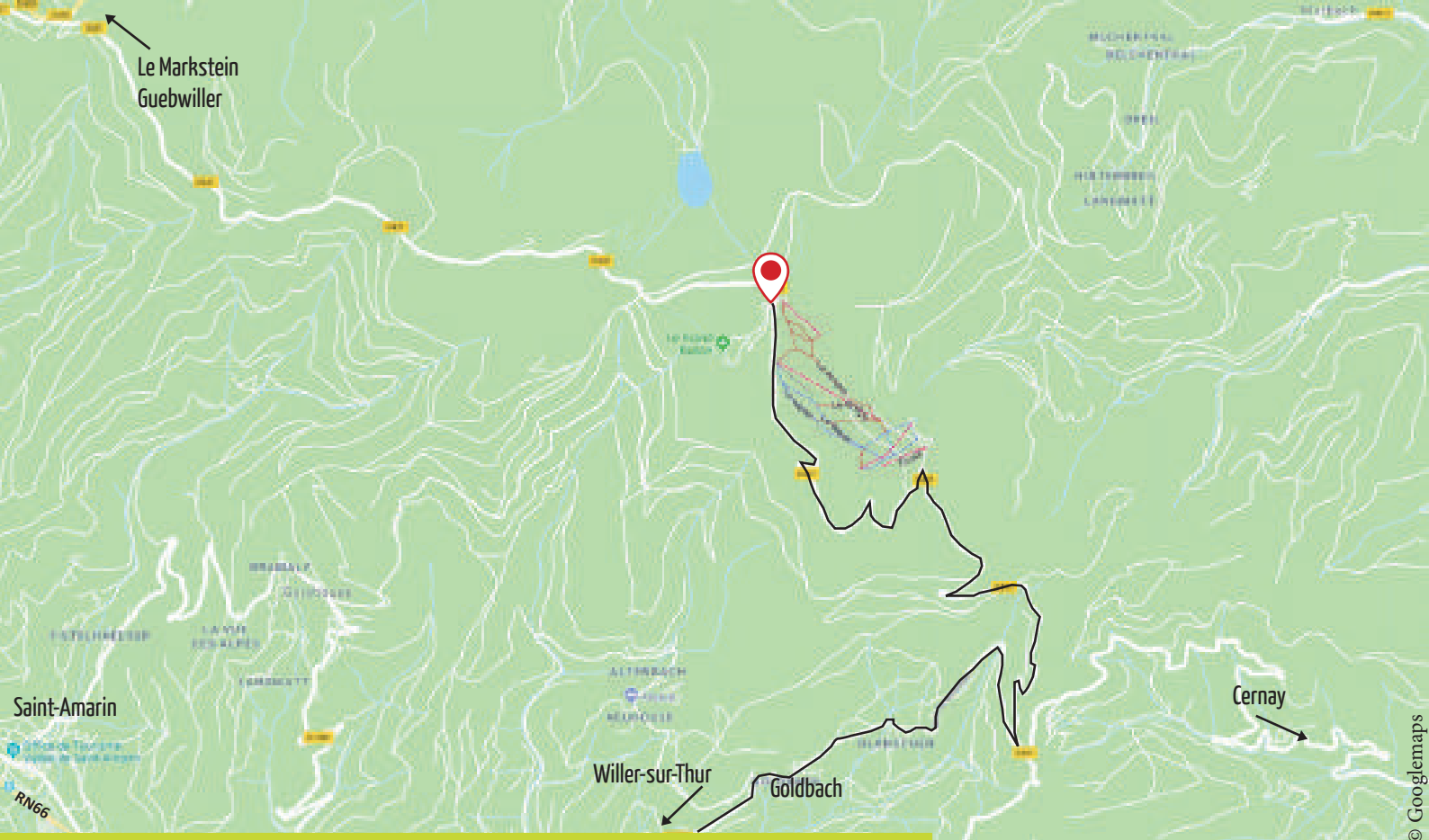
 + 530 m

 Moyen

 3h30

 Boucle

 Hors neige



Comment venir ?

Accès depuis **Saint-Amarin** via la RN66, direction Moosch, puis la D13bis direction Grand Ballon.

Accès depuis **Thann** via la RN 66, direction Willer-sur-Thur, puis la D13bis direction Grand Ballon.

Accès depuis **Guebwiller** via la D430, direction Buhl.

Coordonnées GPS : 47.904364, 7.103266

Attention : route des crêtes fermée entre le Markstein et le Grand Ballon d'octobre à mai.

Recommandations



✓ je vérifie les conditions météo avant de partir



j'emmène :
✓ bouteille d'eau
✓ vêtements adaptés
✓ crème solaire



✓ j'utilise des chaussures adaptées



Cet itinéraire utilise les sentiers balisés et entretenus par le Club vosgien.